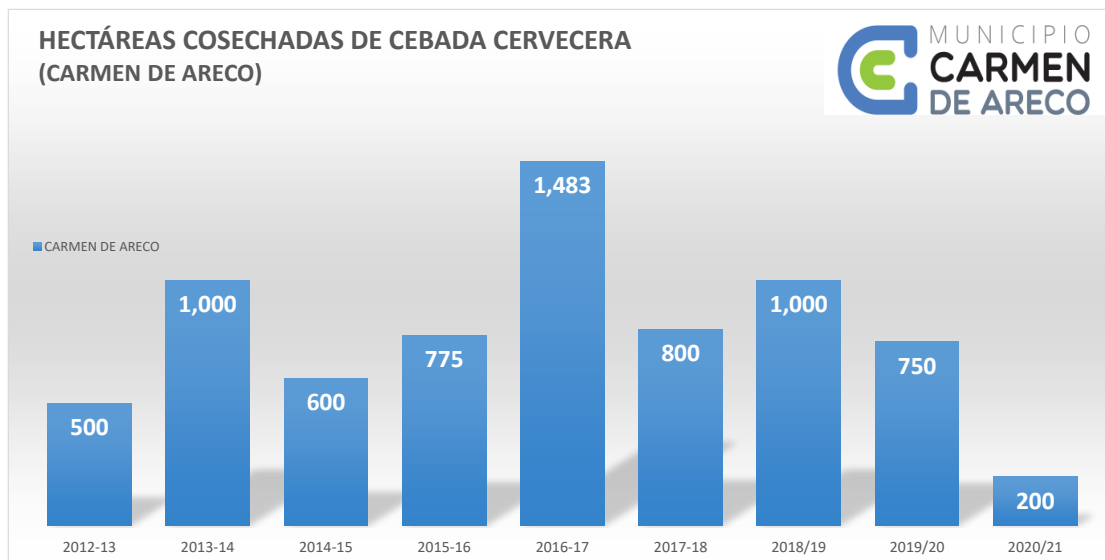


COSECHA 2012-2021

2. Superficie cosechada con cebada cervecera. Por municipio. Provincia de Buenos Aires. Campañas 2012 - 13 a 2020 - 21

CEBADA CERVECERA									
Municipio	Campaña								
	2012-13	2013-14	2014-15	2015-16	2016-17	2017-18	2018/19	2019/20	2020/21
HECTÁREAS									
Total Provincia	1,513,100	1,102,031	772,723	1,116,996	759,797	850,284	1,097,490	1,016,121	976,766
CARMEN DE ARECO	500	1,000	600	775	1,483	800	1,000	750	200

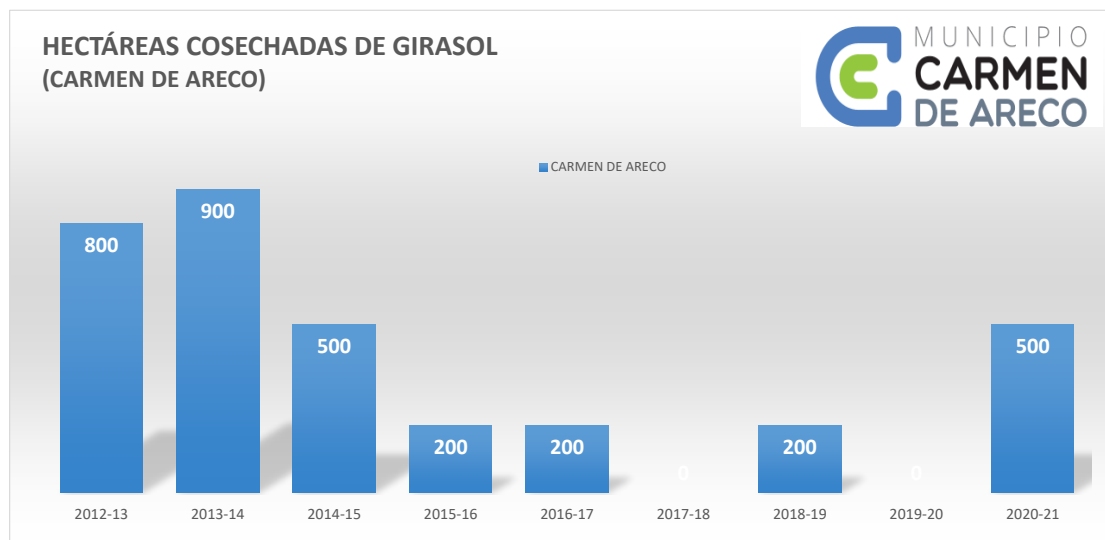
Fuente: Dirección de Estimaciones Agrícolas. Secretaría de Agroindustria. Ministerio de Producción y Trabajo.
Elaboración: Dirección Provincial de Estadística.



2. Superficie cosechada con girasol. Por municipio. Provincia de Buenos Aires. Campañas 2012-13 a 2020-21

GIRASOL									
Municipio	Campaña								
	2012-13	2013-14	2014-15	2015-16	2016-17	2017-18	2018-19	2019-20	2020-21
HECTÁREAS									
Total Provincia	679,811	620,515	831,350	736,791	854,610	807,633	200	836,478	1,028,299
CARMEN DE ARECO	800	900	500	200	200	-	200	-	500

Fuente: Dirección de Estimaciones Agrícolas. Ministerio de Agricultura, Ganadería y Pesca de la Nación.
Elaboración: Dirección Provincial de Estadística.

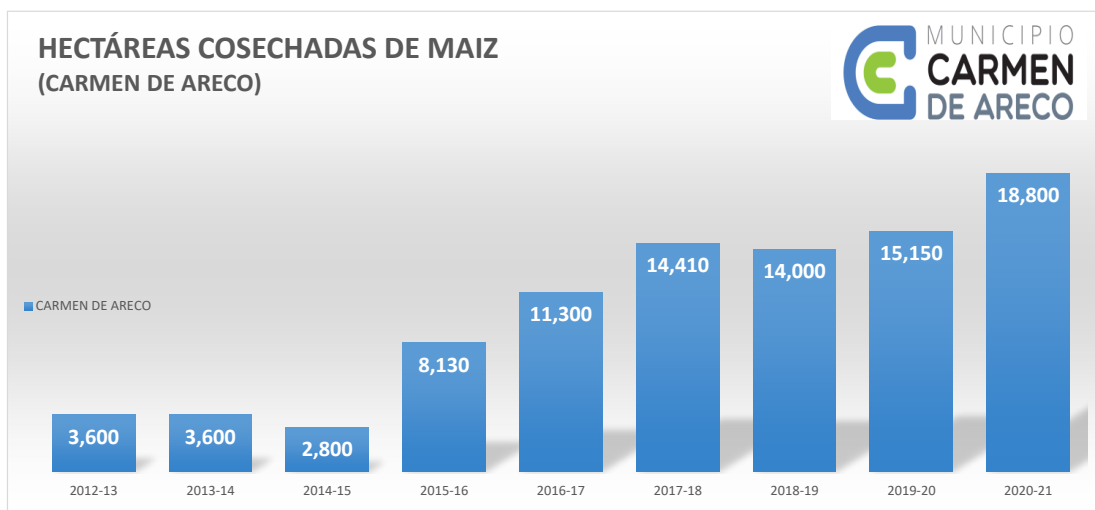


COSECHA 2012-2021

2. Superficie cosechada con maíz. Por municipio. Provincia de Buenos Aires. Campañas 2012-13 a 2020-21

MAIZ									
Municipio	Campaña								
	2012-13	2013-14	2014-15	2015-16	2016-17	2017-18	2018-19	2019-20	2020-21
HECTÁREAS									
Total Provincia	1,222,256	1,034,270	1,114,090	1,226,922	1,542,871	1,929,335	1,915,311	1,923,178	2,154,080
CARMEN DE ARECO	3,600	3,600	2,800	8,130	11,300	14,410	14,000	15,150	18,800

Fuente: Dirección de Estimaciones Agrícolas. Ministerio de Agricultura, Ganadería y Pesca de la Nación.
Elaboración: Dirección Provincial de Estadística.



2. Superficie cosechada con soja. Por municipio. Provincia de Buenos Aires. Campañas 2012-13 a 2020-21

SOJA									
Municipio	Campaña								
	2012-13	2013-14	2014-15	2015-16	2016-17	2017-18	2018-19	2019/20	2020/21
HECTÁREAS									
Total Provincia	6,625,050	6,428,159	6,495,062	6,651,976	5,621,678	5,239,391	5,459,730	5,122,458	5,228,595
CARMEN DE ARECO	39,400	41,000	43,600	11,910	34,560	38,500	43,100	42,350	40,000

Fuente: Dirección de Estimaciones Agrícolas. Ministerio de Agricultura, Ganadería y Pesca de la Nación.
Elaboración: Dirección Provincial de Estadística.



COSECHA 2012-2021

2. Superficie cosechada con trigo. Por municipio. Provincia de Buenos Aires. Campañas 2012-13 a 2020-21

TRIGO									
Municipio	Campaña								
	2012-13	2013-14	2014-15	2015-16	2016-17	2017-18	2018-19	2019-20	2020-21
HECTÁREAS									
Total Provincia	1,183,884	1,638,005	2,092,455	1,405,915	2,115,990	1,969,969	2,258,598	2,410,907	2,734,339
CARMEN DE ARECO	5,750	6,300	5,000	6,640	7,630	8,095	14,900	13,400	12,000

Fuente: Dirección de Estimaciones Agrícolas. Ministerio de Agricultura, Ganadería y Pesca de la Nación.
Elaboración: Dirección Provincial de Estadística.

